

DIE BUSLINIE 1 UND IHRE STATIONEN

Ausgehend vom **Bahnhof Dornbirn** führt die Linie 1 über Wolfurt und Lauterach nach Bregenz und retour. Sie erreichen folgende Kultureinrichtungen und Bahnhöfe:

★ DORNBIRN – BAHNHOF

Sie erreichen alle Häuser der Fußroute Dornbirn und Sie haben Anschluss an die Buslinien 3, 5 und 7.

- 23 Heimathaus Schwarzach _____ S. 38
- 5 Bahnwelt Wolfurt _____ S. 38
- 33 KUNST IM ROHNERHAUS _____ S. 39
- 8 CARTONAGE – Creative Space _____ S. 39
- 36 Künstlerhaus Bregenz _____ S. 16

★ BREGENZ – MONTFORTSTRASSE

Sie erreichen alle Häuser der Fußroute Bregenz.

★ BREGENZ – BAHNHOF

Sie erreichen alle Häuser der Fußroute Bregenz und Sie haben Anschluss an die Buslinie 3 Richtung Dornbirn sowie an den Zug S1 nach Feldkirch.

- 63 NONOS – Ansitz Wellenstein _____ S. 40
- Dieses Museum kann mit dem Linienbus erreicht werden. Haltestelle Lochau Wellenhof. Die Linie 120 vom Bahnhof Bregenz fährt diese Haltestelle an.

BUSFAHRPLAN LINIE 1

Station	Location	von	Takt	bis
Dornbirn / Bahnhof	Fußroute Dornbirn	17.48	30 Min.	00.48
Schwarzach / Dorfplatz	23 / Anschluss Shuttle	17.55	30 Min.	00.55
Wolfurt / Bahnhof	5	18.01	30 Min.	01.01
Lauterach / Kunst im Rohnerhaus	33	18.05	30 Min.	01.05
Lauterach / Am Kreuz / Cartonage	8	18.08	30 Min.	01.08
Bregenz / LKH / Künstlerhaus	36	18.13	30 Min.	01.13
Bregenz / Montfortstraße	Fußroute Bregenz	18.17	30 Min.	01.17
Bregenz / Bahnhof	Fußroute Bregenz	18.18	30 Min.	01.18

Station	Location	von	Takt	bis
Bregenz / Bahnhof	Fußroute Bregenz	17.48	30 Min.	00.48
Bregenz / Montfortstraße	Fußroute Bregenz	17.49	30 Min.	00.49
Bregenz / LKH / Künstlerhaus	36	17.53	30 Min.	00.53
Lauterach / Am Kreuz / Cartonage	8	17.58	30 Min.	00.58
Lauterach / Kunst im Rohnerhaus	33	18.01	30 Min.	01.01
Wolfurt / Bahnhof	5	18.05	30 Min.	01.05
Schwarzach / Dorfplatz	23 / Anschluss Shuttle	18.11	30 Min.	01.11
Dornbirn / Bahnhof	Fußroute Dornbirn	18.18	30 Min.	01.18

Tip: Die Linie 1 wird in Dornbirn und Bregenz jeweils zur Linie 3. Sie können bei Bedarf bequem sitzen bleiben. Shuttlebus zum Heimathaus Schwarzach ab Schwarzach Dorfplatz.

DIE BUSLINIE 2 UND IHRE STATIONEN

Ausgehend vom **Bahnhof Feldkirch** führt die Linie 2 nach Nenzing und retour. Sie erreichen folgende Kultureinrichtungen und Bahnhöfe:



DORNBIRN – RATHAUS

Sie erreichen alle Häuser der Fußroute Dornbirn und Sie haben Anschluss an die Buslinien 3, 5 und 7.

71 **Rolls-Royce-Automobilmuseum** _____ S. 43

82 **Verein Krippenmuseum Dornbirn** _____ S. 43

BUSFAHRPLAN LINIE 2

Station	Location	von	Takt	bis
Dornbirn / Rathaus	Fußroute Dornbirn	17.55	30 Min.	00.55
Dornbirn / Gütle	71, 82	18.03	30 Min.	01.03
Dornbirn / Sägerbrücke	Anschluss Linie 7	18.10	30 Min.	01.10
Dornbirn / Rathaus	Fußroute Dornbirn	18.12	30 Min.	01.12

LINIE 3

DIE BUSLINIE 3 UND IHRE STATIONEN

Sie erreichen mit der Linie 3 folgende Kultureinrichtungen und Bahnhöfe:

* DORNBIRN – BAHNHOF

Sie erreichen alle Häuser der Fußroute Dornbirn und Sie haben Anschluss an die Buslinien 1, 5 und 7.

* TREFFPUNKT MUSEUM / HST. DORNBIRN – RATHAUS

Sie erreichen alle Häuser der Fußroute Dornbirn und Sie haben Anschluss an die Buslinien 2, 5 und 7.

25 inatura – Erlebnis Naturschau GmbH _____ S. 22

39 Kunstraum Dornbirn _____ S. 22

65 ORF-Landesfunkhaus Vorarlberg _____ S. 46

79 Stickerei – Museum. Archiv. Kommunikation (S-MAK) _____ S. 46

29 K12 Galerie I Galerie Villa Marxx _____ S. 47

9 DOCK 20 – Kunstraum und Sammlung Hollenstein _____ S. 47

64 Nostalgie Radio Verein Lustenau _____ S. 48

70 Rhein-Schauen – Museum & Rheinbähne _____ S. 48

* BREGENZ – BAHNHOF

Sie erreichen alle Häuser der Fußroute Bregenz und Sie haben Anschluss an die Buslinie 1.

72 Schaudepot Höchst _____ S. 49

Dieses Museum kann mit dem Linienbus erreicht werden. Haltestelle Höchst Konsumstraße oder Höchst Kirchplatz. Die Linien 140 und 160 vom Bregenz Bahnhof fahren diese Haltestellen an.

LINIE 3

FAHRPLAN LINIE 3

Station	Location	von	Takt	bis
Dornbirn / Bahnhof	Fußroute Dornbirn	17.50	30 Min.	00.50
Dornbirn / Rathaus	Fußroute Dornbirn / Anschluss Linie 2	17.52	30 Min.	00.52
Dornbirn / inatura	25, 39	17.55	30 Min.	00.55
Dornbirn / Bahnhof Schoren	65	17.58	30 Min.	00.58
Lustenau / Stickerei / Kneipstraße	79	18.11	30 Min.	01.11
Lustenau / Galerie Villa Marxx	29	18.13	30 Min.	01.13
Lustenau / DOCK 20 Hollenstein	9	18.14	30 Min.	01.14
Lustenau / Nostalgie Radio				
Museum Loretokapelle	64	18.17	30 Min.	01.17
Lustenau / Rhein-Schauen	70 / Anschluss Linie 8	18.20	30 Min.	01.20
Bregenz / Bahnhof	Fußroute Bregenz	18.45	30 Min.	01.45

Station	Location	von	Takt	bis
Bregenz / Bahnhof	Fußroute Bregenz	17.50	30 Min.	00.50
Lustenau / Rhein-Schauen	70 / Anschluss Linie 8	18.15	30 Min.	01.15
Lustenau / Nostalgie Radio				
Museum Loretokapelle	64	18.18	30 Min.	01.18
Lustenau / DOCK 20 Hollenstein	9	18.21	30 Min.	01.21
Lustenau / Galerie Villa Marxx	29	18.22	30 Min.	01.22
Lustenau / Stickerei / Kneipstraße	79	18.24	30 Min.	01.24
Dornbirn / Bahnhof Schoren	65	18.37	30 Min.	01.37
Dornbirn / inatura	25, 39	18.40	30 Min.	01.40
Dornbirn / Rathaus	Fußroute Dornbirn / Anschluss Linie 2	18.43	30 Min.	01.43
Dornbirn / Bahnhof	Fußroute Dornbirn	18.45	30 Min.	01.45

Tipp: Die Linie 3 wird in Dornbirn und Bregenz jeweils zur Linie 1 (S. 36). Sie können bei Bedarf bequem sitzen bleiben.

DIE BUSLINIE 4 UND IHRE STATIONEN

Sie erreichen mit der Linie 4 folgende Kultureinrichtungen und Bahnhöfe:

FELDKIRCH – BAHNHOF

Sie erreichen alle Häuser der Fußroute Feldkirch und Sie haben Anschluss an die Buslinie 6.

FELDKIRCH – BUSPLATZ

Sie erreichen alle Häuser der Fußroute Feldkirch und Sie haben Anschluss an die Buslinie 6.

85 Vorarlberger Museumswelt _____ S. 51

55 Museum für Druckgrafik _____ S. 51

FAHRPLAN LINIE 4




Station	Location	von	Takt	bis
Feldkirch / Bahnhof	Fußroute Feldkirch	17.50	30 Min.	00.50
Frastanz / Vlb. Museumswelt	85	17.58	30 Min.	00.58
Feldkirch / Bahnhof	Fußroute Feldkirch	18.06	30 Min.	01.06

Station	Location	von	Takt	bis
Feldkirch / Bahnhof	Fußroute Feldkirch	18.08	30 Min.	01.08
Rankweil / Museum für Druckgrafik (Appenzellerstraße)	55	18.18	30 Min.	01.18
Feldkirch / Bahnhof	Fußroute Feldkirch	18.29	30 Min.	01.29

LINIE 5

DIE BUSLINIE 5 UND IHRE STATIONEN

Sie erreichen mit der Linie 5 folgende Kultureinrichtungen und Bahnhöfe:

-  **TREFFPUNKT MUSEUM / HST. DORNBIRN – RATHAUS**
Sie erreichen alle Häuser der Fußroute Dornbirn und Sie haben Anschluss an die Buslinien 1, 2 und 7.
 -  **DORNBIRN – BAHNHOF**
Sie erreichen alle Häuser der Fußroute Dornbirn und Sie haben Anschluss an die Buslinien 1, 2, 3 und 7.
 -  **EGG – POSTAMT**
Sie erreichen das EGG Museum und Sie haben Anschluss an die Linie 5a.
- | | | |
|-----------|--|-------|
| 24 | Heimatmuseum und „Mesmers Stall“ _____ | S. 53 |
| 11 | EGG Museum _____ | S. 53 |
| 2 | Angelika Kauffmann Museum _____ | S. 54 |

FAHRPLAN LINIE 5

Station	Location	von	Takt	bis
Dornbirn / Rathaus	Fußroute Dornbirn	17.50	30 Min.	00.50
Dornbirn / Bahnhof	Fußroute Dornbirn	17.55	30 Min.	00.55
Alberschwende / Dorfplatz	24	18.10	30 Min.	01.10
Egg / Postamt	11 / Anschluss Linie 5a	18.20	30 Min.	01.20
Schwarzenberg	2	18.30	30 Min.	01.30

Station	Location	von	Takt	bis
Schwarzenberg	2	18.10	30 Min.	01.05
Egg / Postamt	11 / Anschluss Linie 5a	18.20	30 Min.	01.20
Alberschwende / Dorfplatz	24	18.26	30 Min.	01.26
Dornbirn / Bahnhof	Fußroute Dornbirn	18.45	30 Min.	01.45
Dornbirn / Rathaus	Fußroute Dornbirn	18.50	30 Min.	01.50

DIE BUSLINIE 5A UND IHRE STATIONEN

Sie erreichen mit der Linie 5a folgende Kultureinrichtungen:

EGG – POSTAMT

Sie erreichen das EGG Museum und Sie haben Anschluss an die Linie 5.

11	EGG Museum _____	S. 53
15	FMH Frauenmuseum Hittisau _____	S. 57
28	Juppenwerkstatt Riefensberg _____	S. 57

FAHRPLAN LINIE 5A

Station	Location	von	Takt	bis
Riefensberg /Juppenwerkstatt	28	17.50	30 Min.	00.50
Hittisau / Dorfplatz	15	18.06	30 Min.	01.06
Egg / Postamt	11 / Anschluss Linie 5	18.20	30 Min.	01.20

Station	Location	von	Takt	bis
Egg / Postamt	11 / Anschluss Linie 5	17.50	30 Min.	00.50
Hittisau / Dorfplatz	15	18.04	30 Min.	01.04
Riefensberg /Juppenwerkstatt	28	18.20	30 Min.	01.20



DIE BUSLINIE 6 UND IHRE STATIONEN

Sie erreichen mit der Linie 6 **im Stundentakt** folgende Kultureinrichtungen und Bahnhöfe:

★ FELDKIRCH – BAHNHOF

Sie erreichen alle Häuser der Fußroute Feldkirch und Sie haben Anschluss an die Buslinien 4 und 7.

★ FELDKIRCH – BUSPLATZ

Sie erreichen alle Häuser der Fußroute Feldkirch und Sie haben Anschluss an die Buslinie 4.

52	Motorradmuseum Feldkirch	S. 60
32	Küefer-Martis-Huus	S. 60
69	Pfrundbauten Eschen	S. 61
10	domus – Museum und Galerie	S. 61
37	Kunstmuseum Liechtenstein	S. 62
40	Kunstraum Engländerbau	S. 62
45	Liechtensteinisches LandesMuseum	S. 63
19	Gasometer – Kulturzentrum der Gemeinde Triesen	S. 63
43	Lawena Museum	S. 64

BITTE REISEPASS ODER PERSONALAUSWEIS NICHT VERGESSEN!



FAHRPLAN LINIE 6

Station	Location	von	Takt	bis
Feldkirch / Bahnhof	Fußroute Feldkirch	17.50	60 Min.	00.50
Feldkirch / Busplatz	Fußroute Feldkirch	17.53	60 Min.	00.53
Motorradmuseum Feldkirch (Bifangstraße)	52	17.56	60 Min.	00.56
Ruggell / Küefer-Martis-Huus	32	18.04	60 Min.	01.04
Eschen / Post	69	18.14	60 Min.	01.14
Schaan / Zentrum	10	18.29	60 Min.	01.29
Vaduz / Post / Kunstmuseum Triesen Sonnenkreisel / Gasometer	37, 40, 45 19	18.38	60 Min.	01.38
Lawena Museum (Haltestelle Säge)	43	18.42	60 Min.	01.42
		18.45	60 Min.	01.45

Station	Location	von	Takt	bis
Lawena Museum (Haltestelle Säge)	43	17.50	60 Min.	00.50
Triesen Sonnenkreisel / Gasometer	19	17.53	60 Min.	00.53
Vaduz / Post	37, 40, 45	17.57	60 Min.	00.57
Schaan / Zentrum	10	18.06	60 Min.	01.06
Eschen / Post	69	18.21	60 Min.	01.21
Ruggell / Küefer-Martis-Huus	32	18.31	60 Min.	01.31
Motorradmuseum Feldkirch (Bifangstraße)	52	18.39	60 Min.	01.39
Feldkirch / Busplatz	Fußroute Feldkirch	18.42	60 Min.	01.42
Feldkirch / Bahnhof	Fußroute Feldkirch	18.45	60 Min.	01.45

DIE BUSLINIE 7 UND IHRE STATIONEN

Sie erreichen mit der Linie 7 folgende Kultureinrichtungen und Bahnhöfe:

*** DORNBIRN – BAHNHOF**

Sie erreichen alle Häuser der Fußroute Dornbirn und Sie haben Anschluss an die Buslinien 1, 3 und 5.

*** TREFFPUNKT MUSEUM / HST. DORNBIRN – RATHAUS**

Sie erreichen alle Häuser der Fußroute Dornbirn und Sie haben Anschluss an die Buslinien 2, 3 und 5.

- 3** Arche Noah – Sammlung Kunst & Natur _____ S. 68
- 4** ARTspace – gallery-T-69 _____ S. 68
- 78** Stein-Schauen _____ S. 69
- 56** Museum für Urgeschichte _____ S. 69
- 86** z'Kobla frühner: Heimatkunde-Schauraum in Broger's Stall _____ S. 70

Station	Location	von	Takt	bis
Dornbirn/Bahnhof	Fußroute Dornbirn	17.50	30 Min.	00.50
Dornbirn/Rathaus	Fußroute Dornbirn	17.52	30 Min.	00.52
Dornbirn/Sägerbrücke	Anschluss Linie 2	17.54	30 Min.	00.54
Hohenems/Arche Noah	3	18.03	30 Min.	01.03
Hohenems/Bahnhof	Fußroute Hohenems	18.06	30 Min.	01.06
Hohenems/ARTspace	4	18.12	30 Min.	01.12
Mäder/Koblacher Steinbruch	78	18.28	30 Min.	01.28
Koblach/DorfMitte	56, 86	18.34	30 Min.	01.34

Station	Location	von	Takt	bis
Koblach/DorfMitte	56, 86	17.35	30 Min.	00.35
Mäder/Koblacher Steinbruch	78	17.37	30 Min.	00.37
Hohenems/ARTspace	4	17.53	30 Min.	00.53
Hohenems/Bahnhof	Fußroute Hohenems	17.55	30 Min.	00.55
Hohenems/Arche Noah	3	18.00	30 Min.	01.00
Dornbirn/Sägerbrücke	Anschluss Linie 2	18.09	30 Min.	01.09
Dornbirn/Rathaus	Fußroute Dornbirn	18.11	30 Min.	01.11
Dornbirn/Bahnhof	Fußroute Dornbirn	18.13	30 Min.	01.13

DIE BUSLINIE 8 UND IHRE STATIONEN

Sie erreichen mit der Linie 8 **im Stundentakt** folgende Kultureinrichtungen:

70	Rhein-Schauen – Museum und Rheinbähle	S. 48
13	Festungsmuseum Haldsberg	S. 73
60	Museum Prestegg	S. 73
20	Gemeindemuseum Rothus	S. 74
53	Motorradmuseum Wüst-Rheintal	S. 74
67	Ortsmuseum Rütli	S. 75
26	Jeanettes Puppen- und Spielzeugmuseum	S. 75

BITTE REISEPASS ODER PERSONALAUSWEIS NICHT VERGESSEN!

FAHRPLAN LINIE 8

Station	Location	von	Takt	bis
Lustenau / Rheinschauen	70	17.30	60 Min.	00.30
Festung Haldsberg, St. Margrethen	13	17.45	60 Min.	00.45
Altstätten Prestegg	60	18.05	60 Min.	01.05
Oberriet, Museum Rothus	20	18.15	60 Min.	01.15
Oberriet, Motorradmuseum Wüst	53	18.20	60 Min.	01.20
Rütli, Ortsmuseum + Puppen- und Spielzeugmuseum	67, 26	18.30	60 Min.	01.30

Station	Location	von	Takt	bis
Rütli, Ortsmuseum + Puppen- und Spielzeugmuseum	67, 26	17.30	60 Min.	00.30
Oberriet, Motorradmuseum Wüst	53	17.40	60 Min.	00.40
Oberriet, Museum Rothus	20	17.45	60 Min.	00.45
Altstätten Prestegg	60	17.55	60 Min.	00.55
Festung Haldsberg, St. Margrethen	13	18.15	60 Min.	01.15
Lustenau / Rheinschauen	70	18.30	60 Min.	01.30

DIE BUSLINIE 9 UND IHRE STATIONEN

Sie erreichen mit der Linie 9 **im Stundentakt** folgende Kultureinrichtungen:

70	Rhein-Schauen – Museum und Rheinbähne	S. 48
66	Ortsmuseum Berneck	S. 77
21	Handstickerei Balgach	S. 77
58	Museum Montlingen	S. 78

BITTE REISEPASS ODER PERSONALAUSWEIS NICHT VERGESSEN!

FAHRPLAN LINIE 9

Station	Location	von	Takt	bis
Lustenau, Rheinschauen	70	18.00	60 Min.	00.00
Berneck, Ortsmuseum, Haltestelle Rathaus	66	18.15	60 Min.	00.15
Balgach, Handsticklokal Haltestelle Kreuzung Steig-/Hauptstraße	21	18.25	60 Min.	00.25
Montlingen, Museum Montlingen	58	18.40	60 Min.	00.40
Lustenau, Rheinschauen	70	19.00	60 Min.	01.00

DIE BUSLINIE 10 UND IHRE STATIONEN

Sie erreichen mit der Linie 10 folgende Kultureinrichtungen **im Stundentakt** ab Lindau. Von Vorarlberg nach Lindau kommen Sie am besten mit den Zügen der ÖBB (mit „Lange Nacht“-Ticket kostenlos).

38	Kunstmuseum Lindau	_____	S. 81
18	Galerie SKULPTURALE	_____	S. 81
46	Lindauer Marionettenoper	_____	S. 82
41	Kunstverein Wasserburg KUBA	_____	S. 82
57	Museum im Malhaus e.V.	_____	S. 83

FAHRPLAN LINIE 10

Station	Location	von	Takt	bis
Lindau/Inselbahnhof	18, 41, 46	18.10	60 Min.	01.10
Wasserburg/Bahnhof	38	18.30	60 Min.	01.30
Wasserburg/Halbinsel	57	18.35	60 Min.	01.35
Wasserburg/Bahnhof	38	18.40	60 Min.	01.40