



DIE LINIE 1 UND IHRE STATIONEN

Sie erreichen mit der Linie 1 folgende Kultureinrichtungen und Haltestellen:

- Dornbirn Bahnhof**
Sie erreichen alle Häuser der Fußroute Dornbirn und Sie haben Anschluss an die Buslinien 3, 5 und 7 sowie den Zug S1.
- 27 Heimathaus Schwarzach** _____ S. 40
- 5 Bahnwelt Wolfurt** _____ S. 40
- 38 Kunst im Rohnerhaus** _____ S. 41
- 41 Künstlerhaus Bregenz** _____ S. 18
- Bregenz Montfortstraße**
Sie erreichen alle Häuser der Fußroute Bregenz.
- Bregenz Bahnhof**
Sie erreichen alle Häuser der Fußroute Bregenz und Sie haben Anschluss an die Buslinie 3 sowie den Zug S1.
- 65 NONOS art.design.gallery** _____ S. 41
Dieses Museum kann halbstündlich mit den öffentlichen Landbussen 120 und 125 ab Bahnhof Bregenz erreicht werden – Ausstieg bei Haltestelle Lochau Wellenhof.



BUSFAHRPLAN LINIE 1

Station	Location	von	Takt	bis
Dornbirn Bahnhof	Fußroute Dornbirn	17.48	30	23.48
Schwarzach Dorfplatz / Heimathaus	27 / Anschluss Shuttle	17.55	30	23.55
Wolfurt Bahnhof / Bahnwelt	5	18.01	30	00.01
Lauterach / Kunst im Rohnerhaus	38	18.05	30	00.05
Bregenz LKH / Künstlerhaus	41	18.13	30	00.13
Bregenz Montfortstraße	Fußroute Bregenz	18.17	30	00.17
Bregenz Bahnhof	Fußroute Bregenz	18.18	30	00.18

Station	Location	von	Takt	bis
Bregenz Bahnhof	Fußroute Bregenz	17.48	30	23.48
Bregenz Montfortstraße	Fußroute Bregenz	17.49	30	23.49
Bregenz LKH / Künstlerhaus	41	17.53	30	23.53
Lauterach / Kunst im Rohnerhaus	38	18.01	30	00.01
Wolfurt Bahnhof / Bahnwelt	5	18.05	30	00.05
Schwarzach Dorfplatz / Heimathaus	27 / Anschluss Shuttle	18.11	30	00.11
Dornbirn Bahnhof	Fußroute Dornbirn	18.18	30	00.18

Tipp: Die Buslinie 1 wird in Dornbirn und Bregenz jeweils zur Buslinie 3 (S. 44). Sie können bei Bedarf bequem sitzen bleiben. Shuttlebus zum Heimathaus Schwarzach ab Schwarzach Dorfplatz.

DIE LINIE 2 UND IHRE STATIONEN

Sie erreichen mit der Linie 2 folgende Kultureinrichtungen und Haltestellen:



Treffpunkt Museum – Haltestelle Rathaus Dornbirn

Sie erreichen alle Häuser der Fußroute Dornbirn und Sie haben Anschluss an die Buslinien 3, 5 und 7.



Krippenmuseum Dornbirn _____ S. 43

BUSFAHRPLAN LINIE 2

Station	Location	von	Takt	bis
Dornbirn „Treffpunkt Museum“	Fußroute Dornbirn	17.55	30	23.55
Dornbirn Gütle / Krippenmuseum	35	18.03	30	00.03
Dornbirn Sägerbrücke	Anschluss Linie 7	18.10	30	00.10
Dornbirn „Treffpunkt Museum“	Fußroute Dornbirn	18.12	30	00.12



DIE LINIE 3 UND IHRE STATIONEN

Sie erreichen mit der Linie 3 folgende Kultureinrichtungen und Haltestellen:

- Dornbirn Bahnhof**
Sie erreichen alle Häuser der Fußroute Dornbirn und Sie haben Anschluss an die Buslinien 1, 5 und 7.
- Treffpunkt Museum – Haltestelle Rathaus Dornbirn**
Sie erreichen alle Häuser der Fußroute Dornbirn und Sie haben Anschluss an die Buslinien 2, 5 und 7.
- 30 inatura – Erlebnis Naturschau Dornbirn _____ S. 24**
- 44 Kunstraum Dornbirn _____ S. 24**
- 66 ORF-Landesfunkhaus Vorarlberg _____ S. 46**
- 75 Stickerei – Museum. Archiv. Kommunikation (S-MAK) _____ S. 46**
- 33 K12 Galerie / Galerie Villa Marxx _____ S. 47**
- 9 DOCK 20 – Kunstraum und Sammlung Hollenstein _____ S. 47**
- 68 Rauch's Radiomuseum _____ S. 48**
- 69 Rhein-Schauen – Museum und Rheinbähne _____ S. 48**
- 57 Motorschiff OESTERREICH _____ S. 49**
- Bregenz Bahnhof**
Sie erreichen alle Häuser der Fußroute Bregenz und Sie haben Anschluss an die Buslinie 1.
- 70 Schaudapot Höchst _____ S. 49**
Dieses Museum kann stündlich mit dem öffentlichen Landbus 140 ab Bahnhof Bregenz erreicht werden – Ausstieg bei Haltestelle Höchst Kirchplatz.



BUSFAHRPLAN LINIE 3

Station	Location	von	Takt	bis
Dornbirn Bahnhof	Fußroute Dornbirn	17.50	30	23.50
Dornbirn „Treffpunkt Museum“	Fußroute Dornbirn	17.52	30	23.52
Dornbirn / inatura & Kunstraum	30, 44	17.55	30	23.55
Dornbirn Bahnhof Schoren / ORF	66	17.58	30	23.58
Lustenau / S-MAK	75	18.11	30	00.11
Lustenau / Galerie Villa Marxx	33	18.13	30	00.13
Lustenau / DOCK 20	9	18.14	30	00.14
Lustenau / Rauch's Radiomuseum	68	18.17	30	00.17
Lustenau / Rhein-Schauen	69 / Anschluss L8	18.20	30	00.20
Hard / Motorschiff OESTERREICH	57	18.40	30	00.40
Bregenz Bahnhof	Fußroute Bregenz	18.50	30	00.50

Station	Location	von	Takt	bis	Zusatz
Bregenz Bahnhof	Fußroute Bregenz	17.50	30	23.20	23.50
Hard / Motorschiff OESTERREICH	57	18.00	30	23.30	00.00
Lustenau / Rhein-Schauen	69 / Anschluss L8	18.15	30	23.45	00.15*
Lustenau / Rauch's Radiomuseum	68	18.18	30	23.48	
Lustenau / DOCK 20	9	18.21	30	23.51	
Lustenau / Galerie Villa Marxx	33	18.22	30	23.52	
Lustenau / S-MAK	75	18.24	30	23.54	
Dornbirn Bahnhof Schoren / ORF	66	18.37	30	00.07	
Dornbirn / inatura & Kunstraum	30, 44	18.40	30	00.10	
Dornbirn „Treffpunkt Museum“	Fußroute Dornbirn	18.43	30	00.13	
Dornbirn Bahnhof	Fußroute Dornbirn	18.45	30	00.15	

* Der letzte Bus ab Rhein-Schauen Lustenau wartet die Buslinie 8 (Ankunft 00.30 Uhr) aus der Schweiz noch ab.

Tipps: Die Linie 3 wird in Dornbirn und Bregenz jeweils zur Linie 1 (S. 38). Sie können bei Bedarf bequem sitzen bleiben. Und beim Museum Rhein-Schauen Lustenau haben Sie die Möglichkeit, auf die Linie 8 (S. 74) Richtung Schweiz umzusteigen.

DIE LINIE 4 UND IHRE STATIONEN

Sie erreichen mit der Linie 4 im Stundentakt folgende Kultureinrichtungen und Haltestellen:



Feldkirch Bahnhof

Sie erreichen alle Häuser der Fußroute Feldkirch und Sie haben Anschluss an die Buslinie 6 sowie den Zug S1.



81 Vorarlberger Museumswelt _____ S. 51




18 Freilichtmuseum Römervilla _____ S. 51


BUSFAHRPLAN LINIE 4

Station	Location	von	Takt	bis
Feldkirch Bahnhof	Fußroute Feldkirch	17.50	60	23.50
Rankweil / Römervilla	18	18.05	60	00.05
Feldkirch Bahnhof	Fußroute Feldkirch	18.25	60	00.25
Frastanz / Vlbg. Museumswelt	81	18.35	60	00.35
Feldkirch Bahnhof	Fußroute Feldkirch	18.45	60	00.45


DIE LINIE 5 UND IHRE STATIONEN

Sie erreichen mit der Linie 5 im Stundentakt folgende Kultureinrichtungen und Haltestellen:

- 
Treffpunkt Museum – Haltestelle Rathaus Dornbirn
 Sie erreichen alle Häuser der Fußroute Dornbirn und Sie haben Anschluss an die Buslinien 2, 3 und 7.

- 
Bahnhof Dornbirn
 Sie erreichen alle Häuser der Fußroute Dornbirn und Sie haben Anschluss an die Buslinien 1, 3 und 7 sowie den Zug S1.

- 51 Mesmers Stall** _____ S. 54

- 
Egg Busbahnhof
 Sie erreichen das EGG Museum und Sie haben Anschluss an die Linien 5a und 5b.

- 10 EGG Museum** _____ S. 54

- 2 Angelika Kauffmann Museum** _____ S. 55

BUSFAHRPLAN LINIE 5

Station	Location	von	Takt	bis
Dornbirn / „Treffpunkt Museum“	Fußroute Dornbirn	17.50	60	23.50
Dornbirn / Bahnhof	Fußroute Dornbirn	17.55	60	23.55
Alberschwende / Dorfplatz	51	18.10	60	00.10
Egg / Busbahnhof	10/Anschluss L5a und L5b	18.20	60	00.20
Schwarzenberg / Museum	2	18.40	60	00.40
Station	Location	von	Takt	bis
Schwarzenberg / Museum	2	18.10	60	00.10
Egg / Busbahnhof	10/Anschluss L5a und L5b	18.20	60	00.20
Alberschwende / Dorfplatz	51	18.26	60	00.26
Dornbirn / Bahnhof	Fußroute Dornbirn	18.45	60	00.45
Dornbirn / „Treffpunkt Museum“	Fußroute Dornbirn	18.50	60	00.50

DIE LINIE 5A UND IHRE STATIONEN

Sie erreichen mit der Linie 5a im Stundentakt folgende Kultureinrichtungen und Haltestellen:



Egg Busbahnhof

Sie erreichen das EGG Museum (S. 54) und Sie haben Anschluss an die Linien 5 und 5b.



Frauenmuseum Hittisau _____ S. 57



Juppenwerkstatt Riefensberg _____ S. 57

BUSFAHRPLAN LINIE 5A

Station	Location	von	Takt	bis
Egg / Busbahnhof	10 / Anschluss L5 und L5b	18.20	60	00.20
Hittisau / Dorfplatz	17	18.44	60	00.44
Riefensberg / Juppenwerkstatt	32	18.50	60	00.50

Station	Location	von	Takt	bis
Riefensberg / Juppenwerkstatt	32	17.50	60	23.50
Hittisau / Dorfplatz	17	18.06	60	00.06
Egg / Busbahnhof	10 / Anschluss L5 und L5b	18.20	60	00.20

DIE LINIE 5B UND IHRE STATIONEN

Sie erreichen mit der Linie 5b im Stundentakt folgende Kultureinrichtungen und Haltestellen:

★ **Egg Busbahnhof**

Sie erreichen das EGG Museum (S. 54) und Sie haben Anschluss an die Linien 5 und 5a.

- 83 **Werkraum Bregenzerwald** _____ S. 60
- 82 **Wälderbähnle – Remise Bahnhof Bezau** _____ S. 60
- 59 **Museum Bezau** _____ S. 61
- 6 **Barockbaumeister Museum Au** _____ S. 61
- 12 **Felder Museum** _____ S. 62

BUSFAHRPLAN LINIE 5B

Station	Location	von	Takt	bis
Egg / Busbahnhof	10 / Anschluss L5 und L5a	18.20	60	00.20
Andelsbuch / Werkraum	83	18.25	60	00.25
Bezau / Busbahnhof	82	18.37	60	00.37
Bezau / Sozialzentrum	59	18.38	60	00.38
Au / Barockbaumeister und Felder Museum	6, 12	19.00	60	01.00
Station	Location	von	Takt	bis
Au / Barockbaumeister und Felder Museum	6, 12	17.40	60	23.40
Bezau / Sozialzentrum	59	18.02	60	00.02
Bezau / Busbahnhof	82	18.03	60	00.03
Andelsbuch / Werkraum	83	18.15	60	00.15
Egg / Busbahnhof	10 / Anschluss L5 und L5a	18.20	60	00.20

**DIE LINIE 6 UND IHRE STATIONEN**

Sie erreichen mit der Linie 6 im Stundentakt folgende Kultureinrichtungen und Haltestellen:

**Feldkirch Bahnhof**

Sie erreichen alle Häuser der Fußroute Feldkirch und Sie haben Anschluss an die Buslinie 4 und an den Zug S1.

**Feldkirch Busplatz**

Sie erreichen alle Häuser der Fußroute Feldkirch.

55	Motorradmuseum Feldkirch	_____	S. 66
37	Küefer-Martis-Huus	_____	S. 66
67	Pfrundbauten Eschen	_____	S. 67
42	Kunstmuseum Liechtenstein	_____	S. 67
45	Kunstraum Engländerbau	_____	S. 68
48	Liechtensteinisches LandesMuseum	_____	S. 68
22	Gasometer Kulturzentrum Triesen	_____	S. 69

Bitte Reisepass oder Personalausweis nicht vergessen!








**BUSFAHRPLAN LINIE 6**

Station	Location	von	Takt	bis
Feldkirch Bahnhof	Fußroute Feldkirch	17.50	60	23.50
Feldkirch Busplatz	Fußroute Feldkirch	17.53	60	23.53
Feldkirch / Motorradmuseum	55	18.00	60	00.00
Ruggell / Küefer-Martis-Huus	37	18.04	60	00.04
Eschen Post / Pfrundbauten	67	18.14	60	00.14
Vaduz Post	42, 45, 48	18.38	60	00.38
Triesen / Gasometer	22	18.45	60	00.45

Station	Location	von	Takt	bis
Triesen / Gasometer	22	17.50	60	23.50
Vaduz Post	42, 45, 48	17.57	60	23.57
Eschen Post / Pfrundbauten	67	18.21	60	00.21
Ruggell / Küefer-Martis-Huus	37	18.31	60	00.31
Feldkirch / Motorradmuseum	55	18.39	60	00.39
Feldkirch Busplatz	Fußroute Feldkirch	18.42	60	00.42
Feldkirch Bahnhof	Fußroute Feldkirch	18.45	60	00.45

**DIE LINIE 7 UND IHRE STATIONEN**

Sie erreichen mit der Linie 7 folgende Kultureinrichtungen und Haltestellen:

-  **Dornbirn Bahnhof**
Sie erreichen alle Häuser der Fußroute Dornbirn und Sie haben Anschluss an die Buslinien 1, 3 und 5 sowie an den Zug S1.
-  **Treffpunkt Museum – Haltestelle Rathaus Dornbirn**
Sie erreichen alle Häuser der Fußroute Dornbirn und Sie haben Anschluss an die Buslinien 2, 3 und 5.
-  **Arche Noah – Sammlung Kunst & Natur** _____ S. 72
-  **Hohenems Schlossplatz**
Sie erreichen alle Häuser der Fußroute Hohenems.
-  **Hohenems Bahnhof**
Sie haben Anschluss an den Zug S1.
-  **Heimatkunde-Schauraum Broger's Stall** _____ S. 73
-  **Museum für Urgeschichte** _____ S. 72

**BUSFAHRPLAN LINIE 7**

Station	Location	von	Takt	bis
Dornbirn Bahnhof	Fußroute Dornbirn	17.50	30	23.50
Dornbirn „Treffpunkt Museum“	Fußroute Dornbirn	17.52	30	23.52
Dornbirn Sägerbrücke	Anschluss Linie 2	17.54	30	23.54
Hohenems / Arche Noah	3	18.03	30	00.03
Hohenems Schlossplatz	Fußroute Hohenems	18.06	30	00.06
Hohenems Bahnhof	Anschluss Zug S1	18.08	30	00.08
Koblach Dorfmitte	28, 60	18.34	30	00.34

Station	Location	von	Takt	bis
Koblach Dorfmitte	28, 60	17.35	30	00.05
Hohenems Bahnhof	Anschluss Zug S1	17.56	30	00.25
Hohenems Schlossplatz	Fußroute Hohenems	17.58	30	00.28
Hohenems / Arche Noah	3	18.00	30	00.30
Dornbirn Sägerbrücke	Anschluss Linie 2	18.09	30	00.39
Dornbirn „Treffpunkt Museum“	Fußroute Dornbirn	18.11	30	00.41
Dornbirn Bahnhof	Fußroute Dornbirn	18.13	30	00.43



DIE LINIE 8 UND IHRE STATIONEN

Sie erreichen mit der Linie 8 im Stundentakt folgende Kultureinrichtungen und Haltestellen:



Lustenau Rhein-Schauen

Sie erreichen das Museum Rhein-Schauen (S. 48) und Sie haben Anschluss an die Buslinie 3.

13	Festungsmuseum Heldsberg _____	S. 76
25	Handsticklokal Balgach _____	S. 76
63	Museum Prestegg _____	S. 77
62	Museum Montlingen _____	S. 77
23	Gemeindemuseum Rothus _____	S. 78
56	Motorradmuseum Wüst-Rheintal _____	S. 78

Bitte Reisepass oder Personalausweis nicht vergessen!



BUSFAHRPLAN LINIE 8

Station	Location	von	Takt	bis
Lustenau / Rhein-Schauen	69 / Anschluss L3	17.30	60	23.30
St. Margrethen / Heldsberg	13	17.45	60	23.45
Balgach / Handsticklokal	25	17.55	60	23.55
Altstätten / Museum Prestegg	63	18.05	60	00.05
Museum Montlingen	62	18.20	60	00.20
Oberriet / Gemeindemuseum Rothus	23	18.25	60	00.25
Oberriet / Motorradmuseum Wüst	56	18.30	60	00.30

Station	Location	von	Takt	bis
Oberriet / Motorradmuseum Wüst	56	17.30	60	23.30
Oberriet / Gemeindemuseum Rothus	23	17.35	60	23.35
Museum Montlingen	62	17.40	60	23.40
Altstätten / Museum Prestegg	63	17.55	60	23.55
Balgach / Handsticklokal	25	18.05	60	00.05
St. Margrethen / Heldsberg	13	18.15	60	00.15
Lustenau / Rhein-Schauen	69 / Anschluss L3	18.30	60	00.30*

* Der letzte Bus der Buslinie 3 wartet die Ankunft aus der Schweiz noch ab.

DIE LINIE 9 UND IHRE STATIONEN

Sie erreichen mit der Linie 9 im Stundentakt folgende Kultureinrichtungen ab Lindau. Von Vorarlberg nach Lindau kommen Sie am besten mit den Zügen der ÖBB (mit „Lange Nacht“-Ticket kostenlos).

**Lindau Inselbahnhof**

Sie erreichen die beiden Häuser in Lindau zu Fuß und Sie haben Anschluss an den Zug nach Bregenz.

- 21** Galerie SKULPTURALE _____ S. 81
- 43** Kunstmuseum Lindau _____ S. 81
- 36** KUBA Kunstverein Wasserburg _____ S. 82
- 52** MIM – Museum im Malhaus _____ S. 82

BUSFAHRPLAN LINIE 9

Station	Location	von	Takt	bis
Lindau Inselbahnhof	21, 43	18.10	60	23.10
Wasserburg Bahnhof	36	18.30	60	23.30
Wasserburg Halbinsel	52	18.35	60	23.35

Station	Location	von	Takt	bis
Wasserburg Halbinsel	52	18.35	60	23.35
Wasserburg Bahnhof	36	18.40	60	23.40
Lindau Inselbahnhof	21, 43	19.00	60	00.00